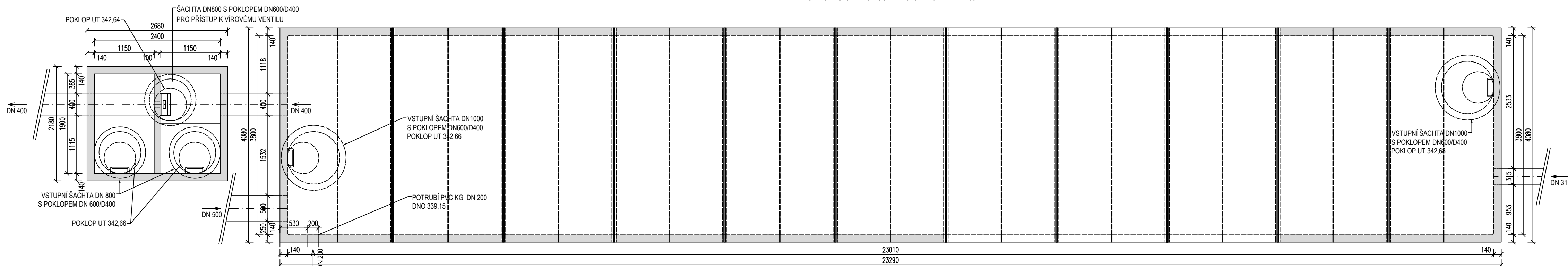


PŪDORYS

REGULAČNÍ ŠACHTA

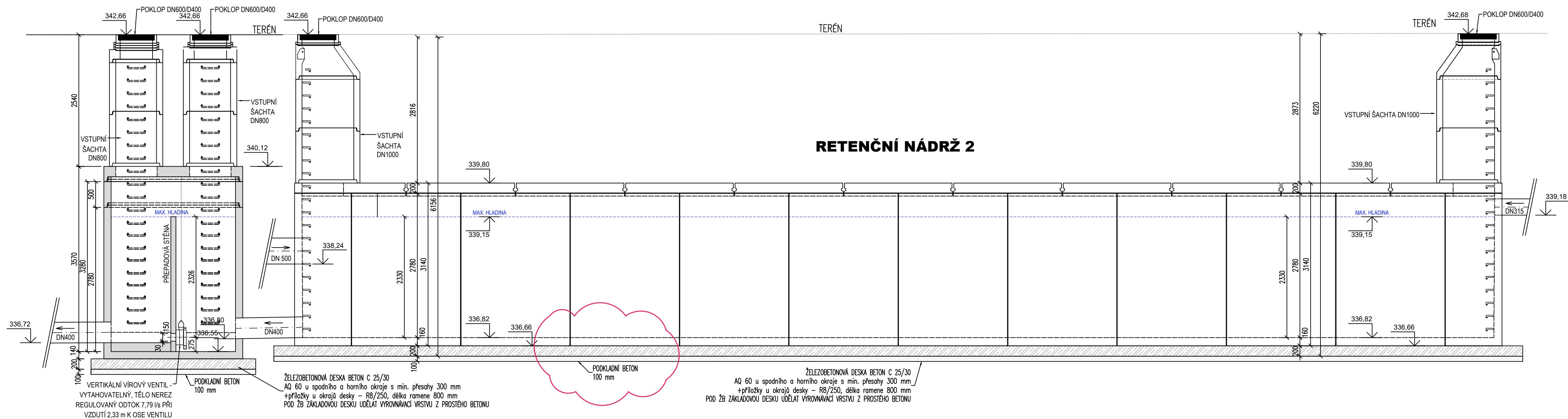


RETENČNÍ NÁDRŽ 2

CELKOVÝ OBJEM 243 m³, UŽITNÝ OBJEM POD PŘELIV 203 m³

ŘEZ - PODÉLNÝ

REGULAČNÍ ŠACHTA




REVIZE 1 - 11.9.2025
U RETENCÍ BYL ZRUŠEN PÍSKOVÝ PODSYP A NAHRAZEN
PODKLADNÍ BETONOVOU DESKOU.

SO 301 - DEŠŤOVÁ KANALIZACE - ULICE KLADENSKÁ
SO 302 - DEŠŤOVÁ KANALIZACE - ULICE REVOLUČNÍ
SO 303 - DEŠŤOVÁ KANALIZACE - ULICE PALACKÉHO - NÁMĚSTÍ
SO 304 - DEŠŤOVÁ KANALIZACE - KŘIŽOVATKA U HRBITOVA
SO 361 - RETENČNÍ NÁDRŽ 1
SO 362 - RETENČNÍ NÁDRŽ 2

1	11.09.2025	Oprava	Ing. Chalupa	Ing. Fazekas
Č.	Datum	Popis	Vypracoval	Schválil
REVIZE				

Souřadnicový systém S-JTSK, Výškový systém Bpv

Objednatel:  **KRAJSKÁ SPRÁVA A ÚDRŽBA SILNIC STŘEDOČESKÉHO KRAJE**
ZBOROVSKÁ 81/11, 150 21 PRAHA 5 - SMÍCHOV

Zhotovitel:

Společnost BIM SA54S

Vedoucí společnosti
SAGASTA s.r.o.

Novodvorská 1010/14
142 00 Praha 4 Lhotka


 **SAGASTA**

 **AFRY**

 **SATRA**

 **4roads**



Navrh/vypracoval: Ing. Vladislav Chalupa	Zodpovědný projektant: Ing. Jan Šetelík	Subdodávatel: ŠETELÍK OLIVA <small>s.r.o.</small> HELENÝ MAUROVÉ 11 169 00 PRAHA 6	Zpracovatel:  4roads s.r.o. Slunná 541/27 162 00 Praha 6 IČ: 06327354
Technická kontrola: Ing. Robert Oliva	Hlavní inženýr projektu: Ing. Karel Fazekas, Ph.D.		

Kraj:	Středočeský	Čís.sm.obj.:	5-3681/00066001/2020
Katastrální území:	Buštěhrad	Čís.akce:	20074
Stavba:	III/00715, III/00718, III/00719 Buštěhrad, průtah - PD	Datum:	09/2025
		Formát:	8 x A4
		Měřítko:	1 : 50
Část:	D.1.3.1 - VODOHOSPODÁŘSKÉ OBJEKTY	Stupeň:	PDPS Číslo kopie:
Objekt:	SO 301, SO 302, SO 303, SO 304, SO 361, SO 362	Číslo přílohy:	
Příloha:	DETAIL RETENČNÍ NÁDRŽE 2		
			D.1.3.1.10